

Wegbeschreibung:

Der Ausgangspunkt für diesen Rundwanderweg liegt am Wanderparkplatz "Hantensiepen" an der Krummenweger Straße am Rande von Lintorf nahe der Autobahnunterführung der A52. Von dort führt der Weg nach Überquerung des Dickelsbachs in das Waldgebiet des Angerlands hinein, biegt vor dem Flecken Hermannshanten auf den hiesigen Trimpfad ab und führt parallel zu dem sich windenden Dickelsbach an dem Flecken Lutherische Hanten vorbei. An der Ruine eines Hotels vorbei wird der Kreisverkehr erreicht, an dem die Bundesstraße B227 mit der Krummenweger Straße und der Mülheimer Straße zusammentrifft. Der Weg folgt ein kurzes Stück der Bundesstraße, überquert die Autobahn A3 und biegt in den Wanderparkplatz "Im Schlebruch" ab, wo es in das Waldgebiet Leversbusch hineingeht.

Zunächst geht es an der Autobahn entlang, dann nähert sich der Weg einer anderen Verkehrslinie an, der Bahnstrecke zwischen Essen und Ratingen. Auch dieser wird gefolgt und der Weg unterquert gemeinsam mit der Bahnstrecke wieder die Autobahn. Bald darauf wird die Mülheimer Straße beim Gut Kost wieder erreicht und nach einem kurzen Stück entlang der Straße geht es wieder in das Waldgebiet des Angerlands hinein, das bis zu den Flecken Hermannshanten und Vogelshanten, die aus jeweils einem einzelnen Fachwerkhaus bestehen, durchquert wird. Hinter Hermannshanten trifft der Weg wieder auf sich selbst und führt auf dem Hinweg zurück zum Wanderparkplatz. Im Waldgebiet kann man die im Minutentakt sehr tief fliegenden Verkehrsflugzeuge im Landeanflug auf Düsseldorf im Detail beobachten, auch die nahen Autobahnen, die Land- und Bundesstraßen und die Bahnstrecke tragen zum ständigen Verkehrslärm bei.

Wegzustand und Begehbarkeit:

Der Weg verläuft zumeist über die Waldwege des große Waldgebiets Angerland. Nur die kurze Zufahrt zu Hermannshanten, der Abschnitt am Kreisverkehr und entlang der Mülheimer Straße sind asphaltiert. Die Waldwege sind in der Regel im guten Zustand, besitzen aber besonders hinter dem Wanderparkplatz "Im Schlebruch" einige sehr ausgeprägte Moraststellen.

Die Wanderzeichen sind frisch gezeichnet und lassen wenig Wünsche offen. Ab der Bahnstrecke bis zur Mülheimer Straße sind die Zeichen sehr spärlich und auch nicht an der einzigen Wegkreuzung vorhanden. Es geht hier geradeaus.

Der Weg ist auch in Gegenrichtung erwanderbar, da die Wanderzeichen in beide Gehrichtungen angebracht wurden.










Weglänge:

insgesamt ca. 6,4 km (6,0 km für die eigentliche Rund, 2 x 200 m für den markierten Zugangsweg vom Wanderparkplatz aus)



Interessante Punkte:

Fachwerkhäuser, Minigolfplatz am Kreisverkehr, Ameisenhügel im Leversbusch


ÖPNV Haltepunkte:

-  Bushaltestelle "Am Gierath",  Buslinie 751,  O 6° 50' 51" N 51° 20' 08"
-  Bushaltestelle "Krummenweg",  Buslinien 751, 752, 753 und O14,  O 6° 52' 16" N 51° 20' 21"
-  Bushaltestelle "Gut Kost",  Buslinie 753,  O 6° 52' 10" N 51° 19' 50"


Parkplätze:

- Wanderparkplatz "Hantensiepen",  O 6° 50' 54" N 51° 20' 07"
- Wanderparkplatz "Im Schlebruch",  O 6° 52' 24" N 51° 20' 23"

Gaststätten:

Griech. Restaurant
"Zur Grenze"
Am Krummenweg 26
40883 Ratingen
 O 6° 51' 42" N 51° 20' 13"

Biergarten Restaurant
"Landhotel Krummenweg"
Am Krummenweg 1
40883 Ratingen
 O 6° 52' 13" N 51° 20' 18"

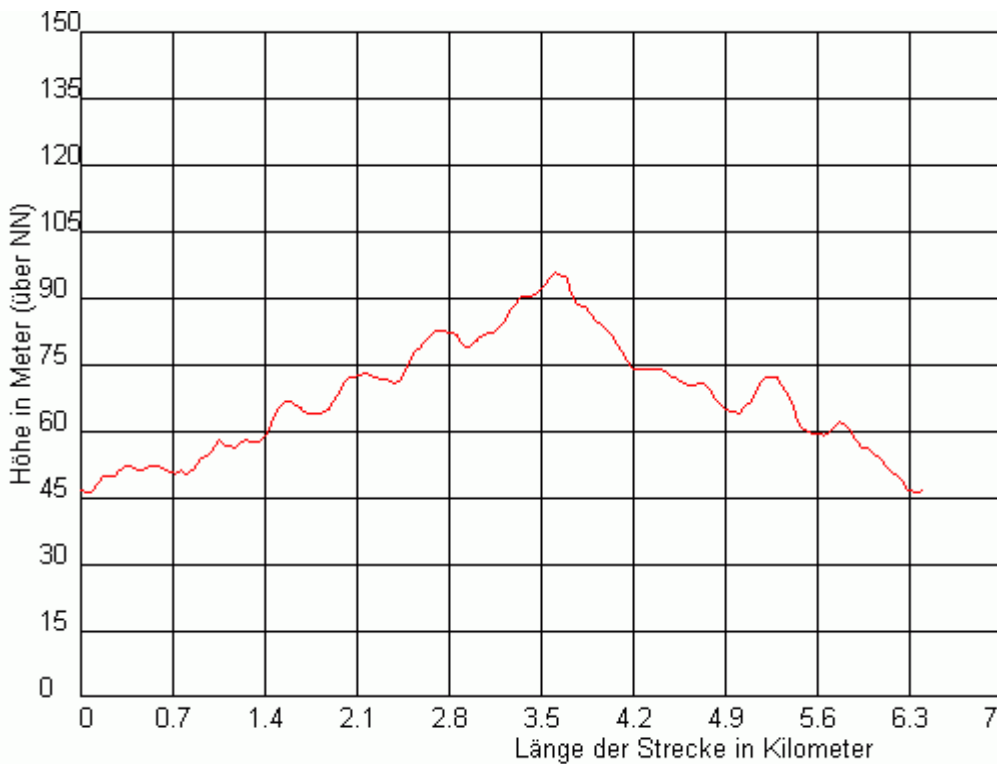
Gaststätte Restaurant
"Route 66"
Mülheimer Straße 120
40883 Ratingen
 O 6° 52' 13" N 51° 20' 14"

Karte:



© Kommunalverband Ruhrgebiet, Essen

Höhenprofil:



Gesamtlänge : 6.40 km
 Minimale Höhe : 46.00 m
 Maximale Höhe : 95.52 m
 Minimale Steigung : 0.36 %
 Maximale Steigung : 7.90 %

Minimales Gefälle : -0.53 %
 Maximales Gefälle : -9.58 %
 Summe Steigungen : 59.93 m
 Summe Gefälle : 59.90 m