

ZUGANGSWEG
JUGENDHERBERGE < >
HAUPTWANDERWEG
X 17





Wegbeschreibung:

Dieser kurze Wanderweg führt von der *Ratinger* Jugendherberge bei *Götschenbeck* durch den Wald zu dem Hauptwanderweg **X17**, dem *Harkortweg*.

Wegzustand und Begehbarkeit:

Der Weg verläuft ausschließlich über Waldwege mit nur einer Moraststelle.

Die Wanderzeichen sind stark verblasst und man muß an Abzweigen etwas suchen. Der Weg ist durchgängig mit dem Zeichen  markiert, ab und an unterstützt durch das Zeichen  für einen Jugendherbergsweg. Der Weg ist auch in Gegenrichtung erwanderbar, da die Wanderzeichen in beide Gehrichtungen angebracht wurden.




Weglänge:

ca. 0,5 km

Interessante Punkte:

Jugendherberge

ÖPNV Haltepunkte:

 Bushaltestelle "*Götschenbeck*",  Buslinie *O16*,  O 6° 50' 11" N 51° 18' 27" (ca. 350m Fußweg zum Wanderweg)

Parkplätze:

Wanderparkplatz "*Jugendherberge / Götschenbeck*",  O 6° 50' 31" N 51° 18' 45"

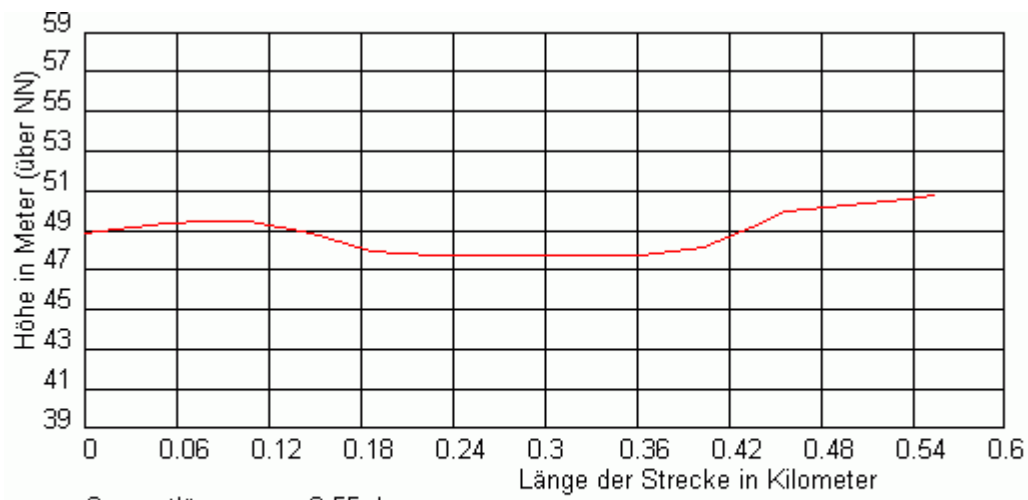
Gaststätten:

Karte:



© Kommunalverband Ruhrgebiet, Essen

Höhenprofil:



Gesamtlänge	: 0.55 km	Minimales Gefälle	: -0.68 %
Minimale Höhe	: 46.00 m	Maximales Gefälle	: -2.72 %
Maximale Höhe	: 49.48 m	Summe Steigungen	: 3.24 m
Minimale Steigung	: 0.86 %	Summe Gefälle	: 1.56 m
Maximale Steigung	: 3.99 %		